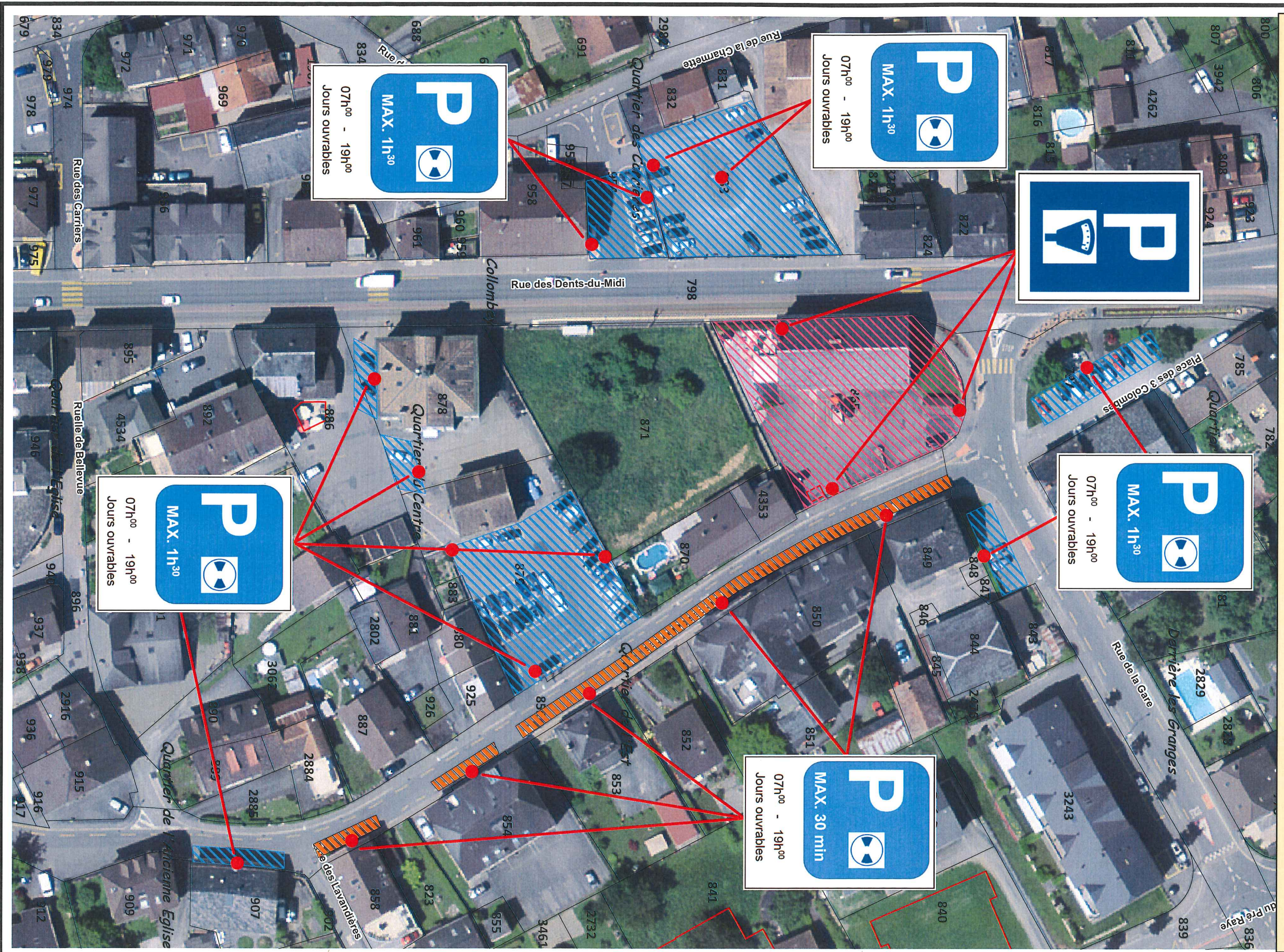


PLAN DE STATIONNEMENT 1  
Secteur "Centre" à Colloby



1:750

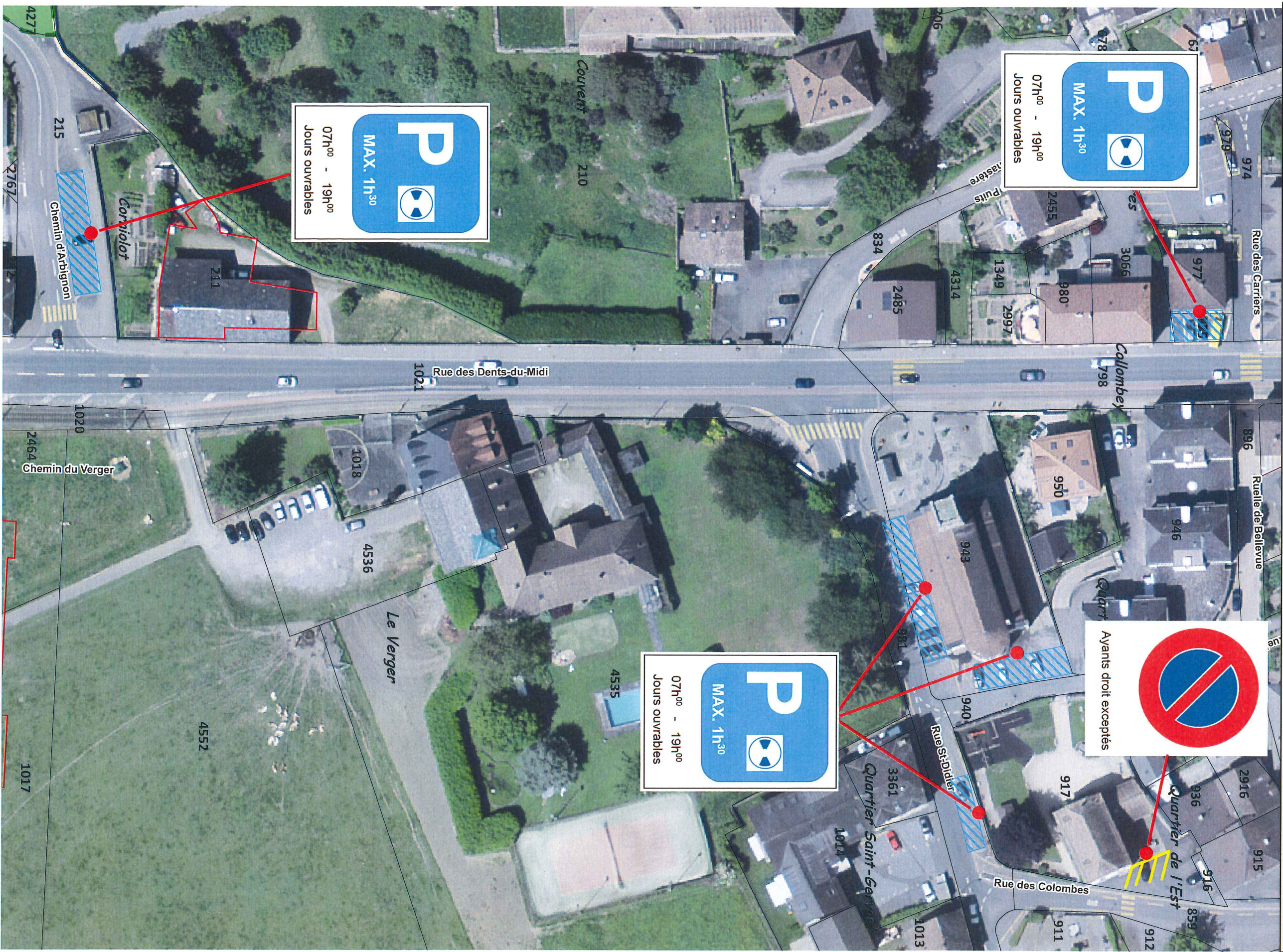
10 5 0 10 Mètres



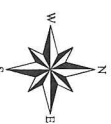




# PLAN DE STATIONNEMENT 2 Secteur "Eglise" à Collombey

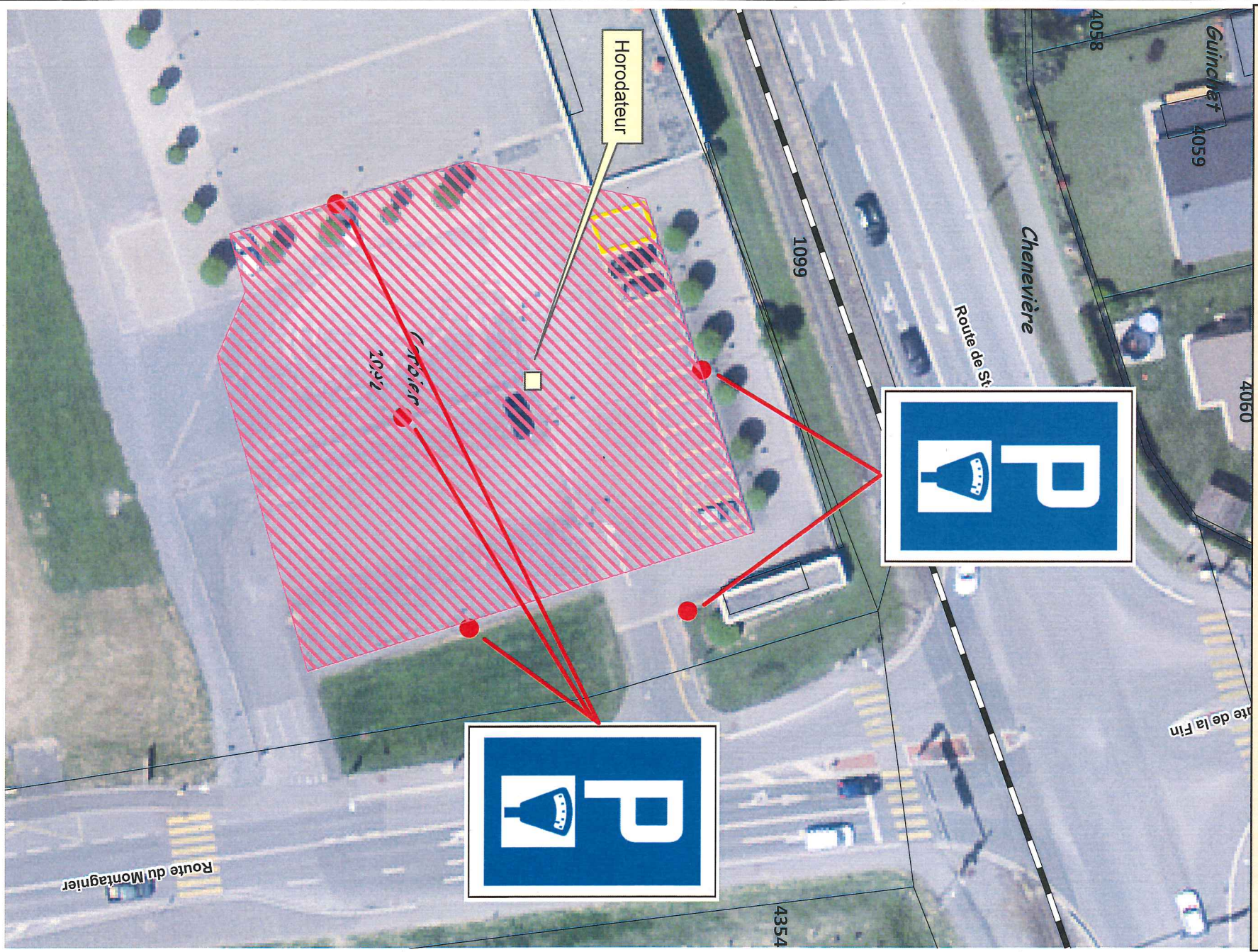


1:750





PLAN DE STATIONNEMENT 3  
Secteur "Corbier" à Collobmey



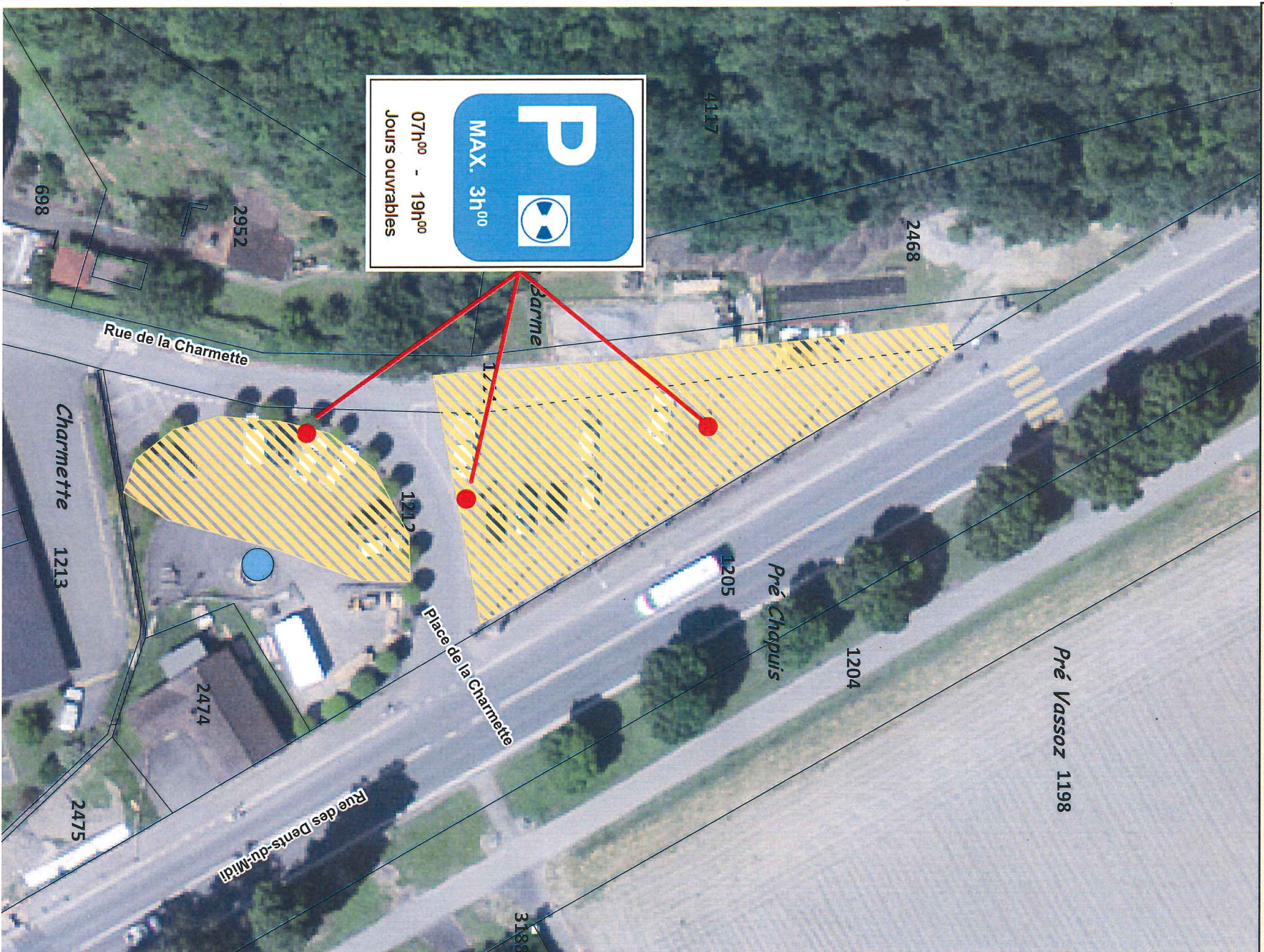
1:500

5 2.5 0 5 Mètres





# PLAN DE STATIONNEMENT 4 Secteur "Charmette" à Collobmey



1:500

5 2.5 0 5 Mètres








# PLAN DE STATIONNEMENT 5

## Secteur "Vassereule" à Collobmey



1:500

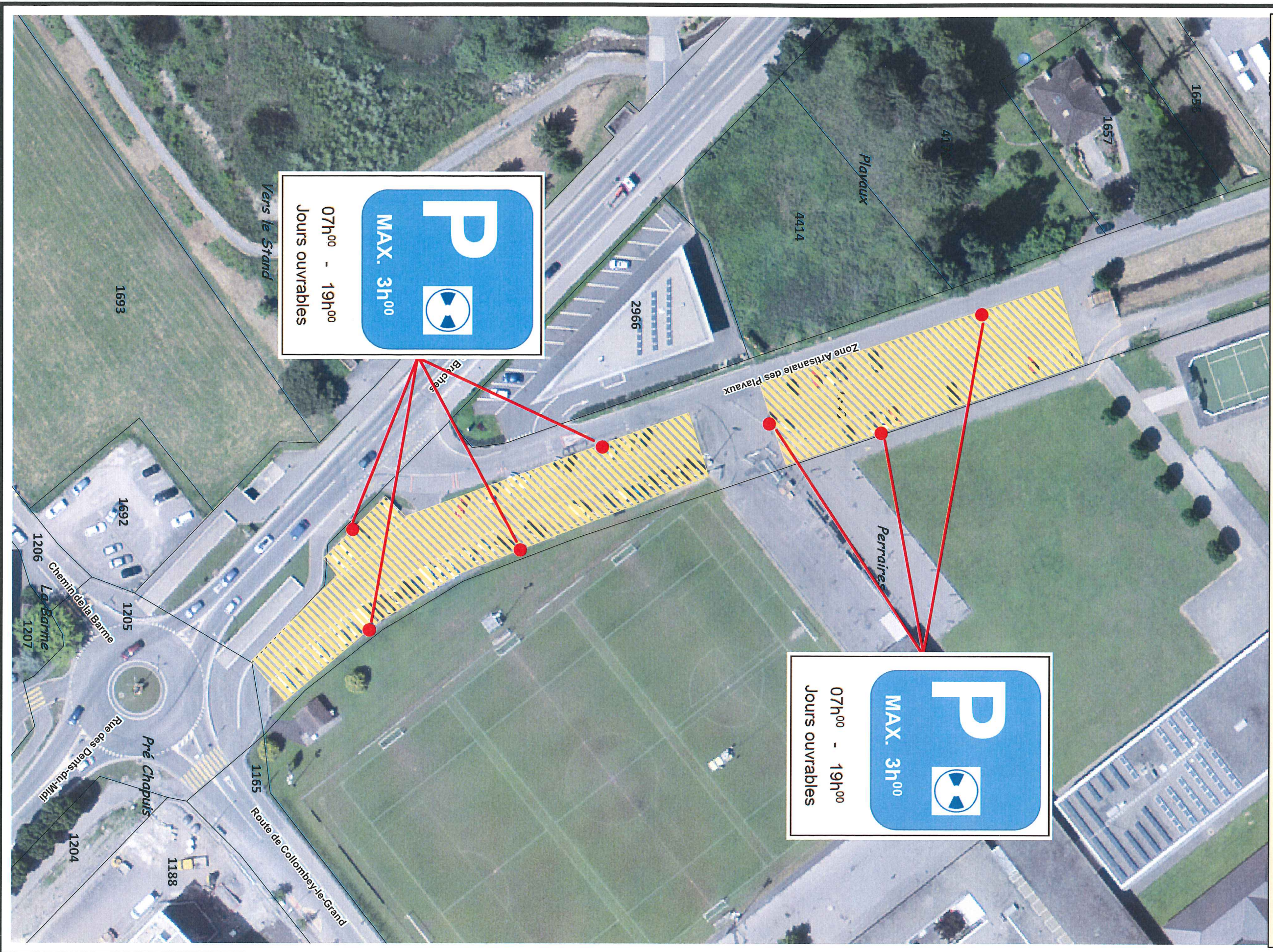
5 2.5 0 5 Mètres



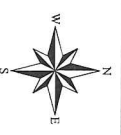





PLAN DE STATIONNEMENT 6  
Secteur "Perraires" à Collombey



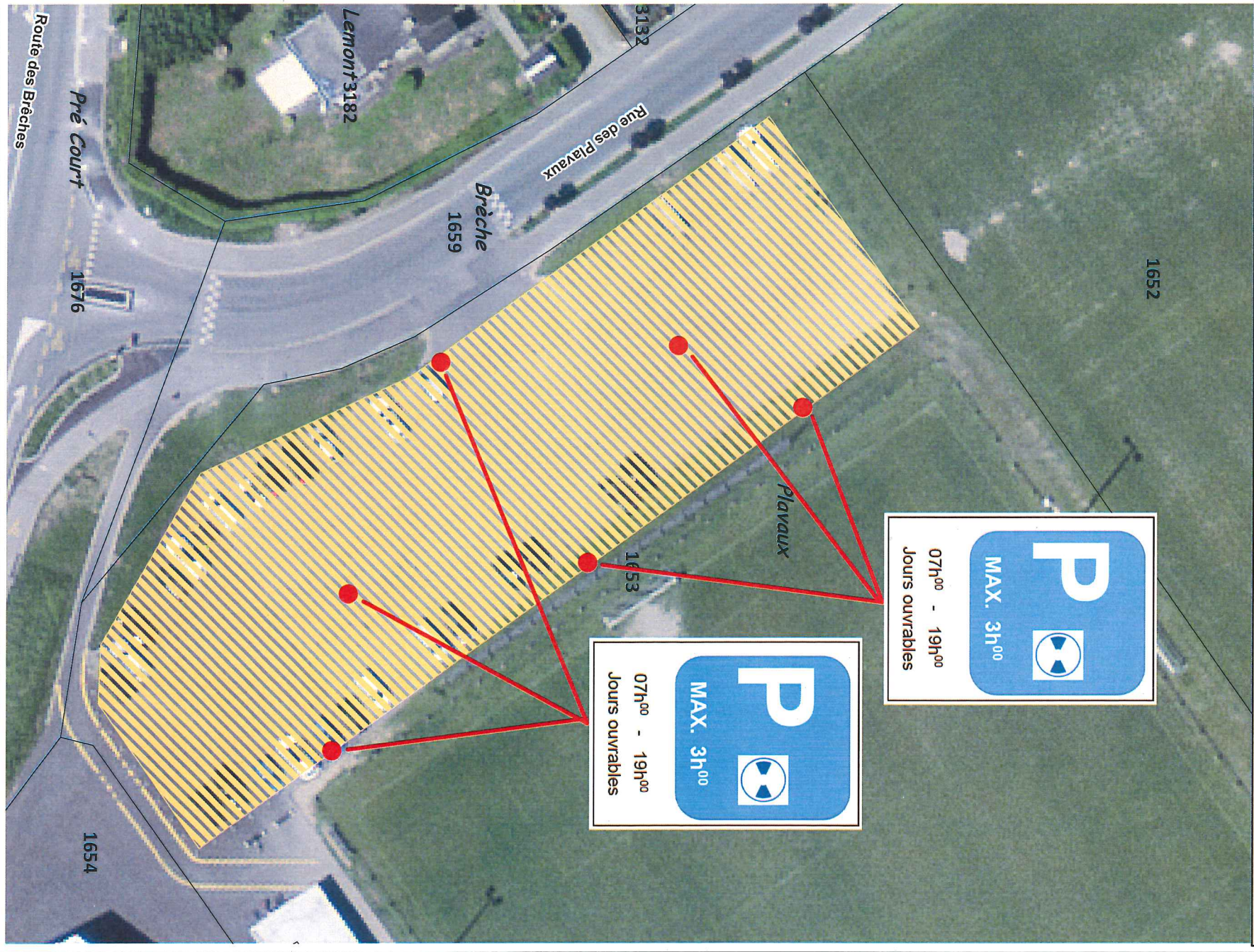
1:750







# PLAN DE STATIONNEMENT 7 Secteur "Plavaux" à Muraz



1:500

5 2.5 0 5 Mètres

